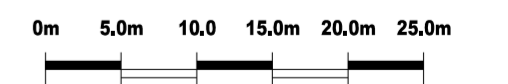


LEGENDA

	Kadastrale grens		Hekwerk met Hedera, hoog 1.80m
	Bebouwingsvlak		Lage haag, hoog 0.60m
	Uitbreidingsmogelijkheid, Optiekuze: 1.20m of 2.40m		Boom
	Entree woning		Groenstrook
	Entree berging		Beschoeiing
	Entree tuin		Water
	Veranda		Beschermingszone, H.H. v. Delfland
	Privé parkeerplaats, grasklinker (open en halfopen)		Kernzone, H.H. v. Delfland
	Bouwnummer		Goot
	Grondkerende constructie, nader te bepalen		Parksteentjes
	Gemetselde muur/schutting		Mandelig gebied



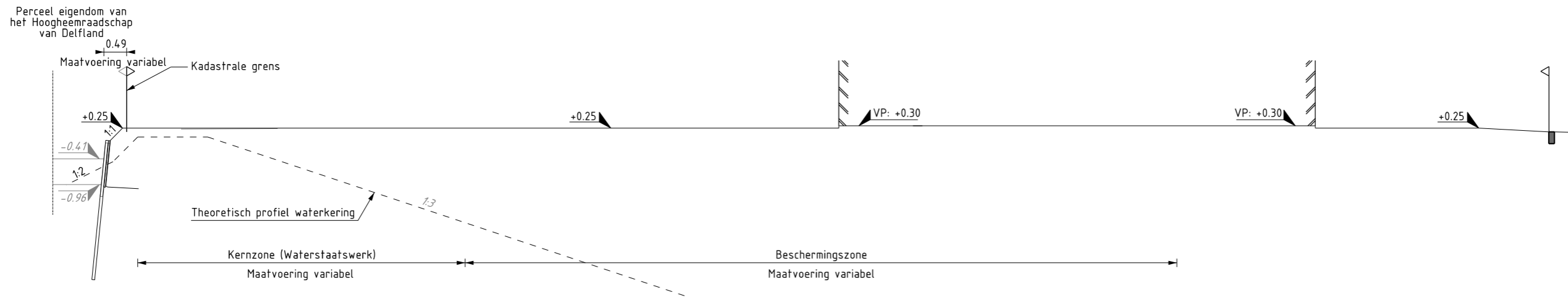
JURIDISCHE TEKENING
SION PARCK
RIJSWIJKBUITEN
SCHAAL: 1:500
DATUM: 26-09-2023
STATUS: DEFINITIEF
TEKENINGNUMMER: W23-40470-18-PO-01

DOORSNEDE

SCHAAL 1 : 100

A

PO-02

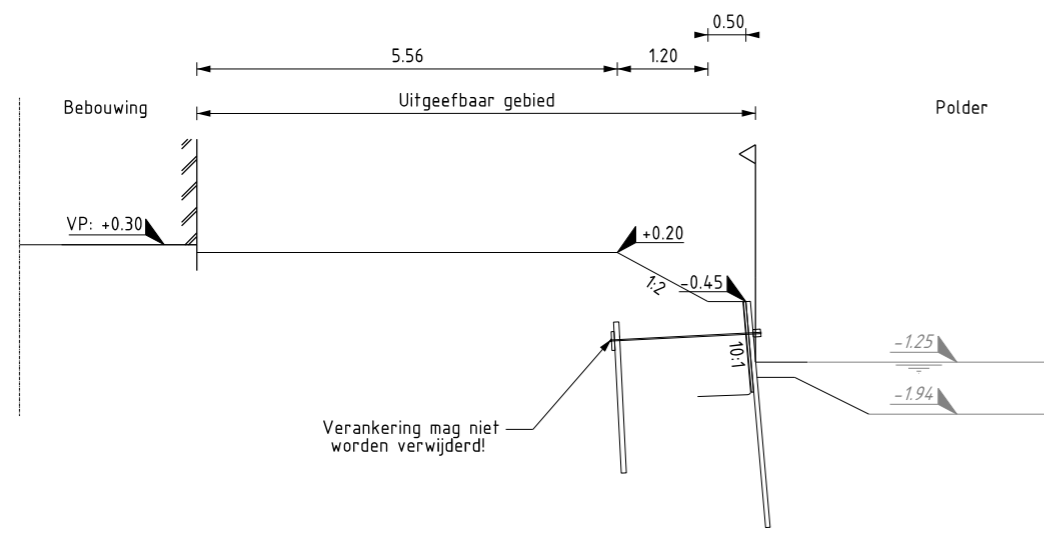


DOORSNEDE

SCHAAL 1 : 100

B

PO-02

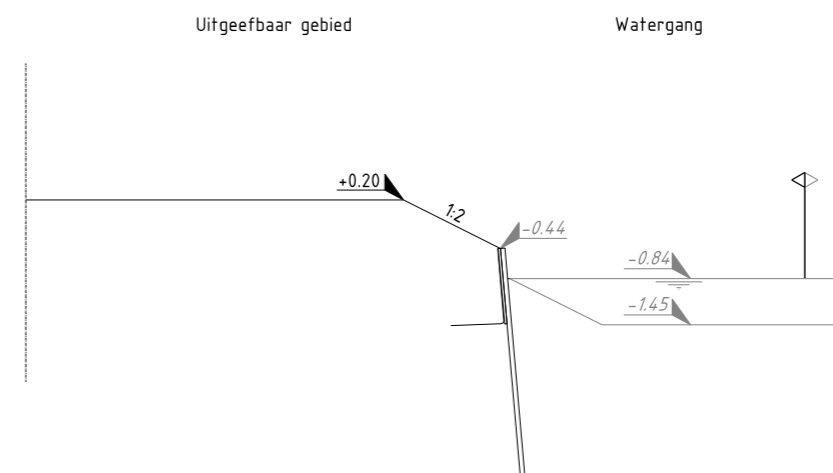


DOORSNEDE

SCHAAL 1 : 100

C

PO-02



SITUATIE



PROFIELEN BEHORENDE BIJ
JURIDISCHE TEKENING SION PARCK,
RIJSWIJKBUITEN

SCHAAL: 1:100

DATUM: 14-09-2023

STATUS: DEFINITIEF

TEKENINGNUMMER: W23-40470-18-PO-02